


Autobahnen

	4-streifig (2+2)
	5-streifig (3+2)
	6-streifig (3+3)
	7-streifig (4+3)
	7-streifig (5+2)
	8-streifig (4+4)
	Erste Fahrbahn in Betrieb (2-streifig / 3-streifig)




Knotenpunkte

	Anschlussstelle
	Anschlüsse über Parkplätze und Raststätten, provisorische, nur eingeschränkt nutzbare und Militäranschlussstellen sind nicht dargestellt




Tunnel (Darstellung nur auf Autobahnen)

	Tunnelbauwerke
---	----------------

Sonstige Straßen

	Bundesstraße (BRD), Fernverkehrsstraße (DDR)
	Landes-, Kreis-, Gemeindestraße (in Sonderfällen)
	Autobahnähnliche, kreuzungsfreie Schnellstraße

Straßennummern

	Autobahn (BRD)
	Interne Autobahnnummer, nicht ausgeschildert (DDR)
	Bundesstraße (BRD), Fernverkehrsstraße (DDR)